



Postupajući po zahtjevu br. ROP-SJE-19192-LOC-1/2017, od 30.06.2017. Hodžić Mirsada iz Sjenice, kojeg po punomoćju zastupa Mujagić Haris iz Sjenice, za izdavanje lokacijskih uslova za izgradnju stambenog objekta na k.p. 3293/5, k.o. Sjenica, a na osnovu **čl. 53a-57 Zakona o planiranju i izgradnji, čl. 6, 7, 9 i 11 Pravilnika o postupku sprovođenja objedinjene procedure elektronskim putem („Sl.gl.RS”, br. 113/16), Uredbe o lokacijskim uslovima („Sl.gl.RS”br. 35/2015i 114/2015)**, kao i na osnovu **Pravilnika o opštim pravilima za parcelaciju, regulaciju i izgradnju („Sl.gl.RS”, br.22/15 i 77/2015)**, Odjeljenje za urbanizam, imovinsko-pravne poslove i zaštitu životne sredine, opštine Sjenica, izdaje

LOKACIJSKE USLOVE
ZA IZGRADNJU STAMBENOG OBJEKTA SPRATNOSTI – P+1
NA K.P.3293/5 K.O.Sjenica

Ovim uslovima bliže se određuju propisi i mogućnosti gradnje na katastarskoj parceli 3293/5, koja sa k.p. 3293/7 ispunjava uslove za građevinsku parcelu, a u cilju pribavljanja građevinske dozvole za izgradnju STAMBENOG objekta spratnosti P+1, BRGP 226,01 m². Takođe, ovim uslovima definišu se uslovi za izradu tehničke dokumentacije, odnosno za izradu **PROJEKTA ZA GRAĐEVINSKU DOZVOLU**.

PODACI O LOKACIJI:

- BROJ I POVRŠINA K.P. K.P.3293/5 k.o.Sjenica P=500 m²;
- KLASA I NAMJENA OBJEKTA: **A 111011 - STAMBENE ZGRADE SA 1 STANOM DO 400 m²;**
- PLANSKI DOKUMENT NA OSNOVU KOJEG.....**Plan Generalne Regulacije, PGR Sjenice,**
SE IZDAJU LOKACIJSKI USLOVI: (usvojen 20.10.2014.god, Opš.sl.gl.6/2014)
- PRISTUP JAVNOJ SAOBRAĆANOJ POVRŠINI:Parcela ima direktan pristup na dvije saobraćajnice
i to sa zapadne i južne strane, tj.na k.p.3290/1

- **PODACI O POSTOJEĆIM OBJEKTIMA NA PARCELI :**

Na parceli ne postoje izgrađeni objekti. Podnosilac zahtjeva ovom odjeljenju priložio je uz zahtjev i idejno rješenje planiranog objekta, spratnosti P+1, koji će se postaviti na mjestu starog objekta koji je porušen.

Idejno rješenje priloženo uz zahtjev izradio je „HS Projekt“ iz Sjenice, ul. Save Kovačevića bb, odgovorni projektant Mujagić Haris, dipl.inž.građ. br.licence 310 N170 14. Rješenje uskladiti prema lokacijskim uslovima, ispoštovati zadate građevinske linije prilikom izrade **PROJEKTA ZA GRAĐEVINSKU DOZVOLU**.

- **PODACI O PRAVILIMA UREĐENJA I GRAĐENJA ZA ZONU ODN. CJELINU U KOJOJ SE NALAZI PREDMETNA PARCELA, PRIBAVLJENIH IZ PLANSKOG DOKUMENTA:**

K.P. 3293/5 K.O. Sjenica, obuhvaćena je važećim planskim dokumentom - Planom Generalne Regulacije i nalazi se u Urbanističkoj zoni 1.9, urbane cjeline C1, u kojoj je zastupljena namjena – stanovanje srednjih gustina. K.P. 3293/5 sa k.p.3293/7 u ukupnoj površini 505 m² ispunjava uslove za građevinsku parcelu.

IZVOD IZ P G R- a Sjenice:

- **Stanovanje srednje gustine** se prostire isključivo u okviru prostorne cjeline 1 i karakterističan je za centralnu zonu. Prostor koji obuhvata stanovanje srednje gustine je pretežno izgrađen tako da se planira dogradnja i rekonstrukcija postojećih objekata Planirana je i izgradnja novih objekata na neizgrađenim parcelama. Stanovanje je definisano kao pretežna namjena u okviru koje je moguća organizacija i drugih sadržaja kompatibilnih stanovanju a koji podržavaju i prostorni položaj lokacije. Moguća je organizacija poslovanja, trgovine, ugostiteljstva, usluga, zdravstva, školstva, socijalne zaštite, turizma i sl.

l) Pravila u pogledu veličine parcele, stepenu zauzetosti i izgrađenosti parcele, uslova za ograđivanje, kao i obezbeđivanje pristupa parceli i prostora za parkiranje

- Minimalna površina novoformirane parcele treba da bude: za izgradnju slobodnostojećeg objekta 300m², dvojnog 400m² (dvije po 200 m²), objekata u prekinutom ili neprekinutom nizu 200 m². Zone 1.8; **dio 1.9**; 1.12; 1.14; 1.16; 1.17; 1.18; 1.19; 1.20; 1.21; Svaka građevinska parcela mora imati pristup sa javne saobraćajnice.

- Maksimalni dozvoljeni indeks zauzetosti parcele iznosi : 0,6 (60%);
- Maksimalni dozvoljeni indeks izgrađenosti parcele iznosi - 1.7;
- Maksimalni stepen iskorišćenosti parcele je 65% (računajući objekat i platoe sa saobraćajnicama i parkinzima).
- Procenat učešća zelenila u sklopu ove zone je min 35%.
- Dozvoljena je izgradnja podruma ili suterena koji ne ulaze u obračun indeksa izgrađenosti parcele ukoliko su namenjeni za smeštanje pomoćnih prostorija ili garažiranje vozila.
- Ograđivanje je moguće i to transparentnom ogradom do 1,4m visine od kote trotoara ili zidanom ogradom do visine od 0,9 m, a ukoliko se na parceli organizuje proizvodnja - u skladu sa propisima za tu vrstu djelatnosti. Zidana ograda može se postaviti i do 1,4m visine, ali uz pismenu saglasnost susjeda. Ograde se postavljaju na granicu parcele tako da **stubovi ograde i kapije budu na zemljištu vlasnika ograde.** Parcele se mogu ograđivati i živom zelenom ogradom koja se sadi u osovini granice građevinske parcele.
- Za svaku građevinsku parcelu u okviru namjene mora se obezbijediti kolski i pješački prilaz sa javne površine namijenjene za saobraćaj. Kolski prilaz parceli koja nema direktan pristup javnoj saobraćajnici je minimalne širine 3,5m. Pješački prilaz je minimalne širine 1,5 m.
- Parkiranje i garažiranje je planirano u okviru parcele. Garaže i drugi pomoćni objekti mogu se graditi kao aneks uz osnovni objekat ili kao drugi isključivo prizemni objekat na parceli i u okviru planom zadatih parametara gradnje.

II) Pravila u pogledu položaja objekata na parceli i udaljenja od susjednih

- Najmanja udaljenost slobodnosojedećeg objekta od susjedne parcele je 2,0 m.
- Najmanja međusobna udaljenost objekata na susjednim parcelama po pravilu je 5 m, a min 4 ako jedan od zidova ne sadrži otvore za dnevno osvjettljenje.
- Višespratni slobodnostojeći objekat ne sme direktno zaklanjati osunčanje drugom objektu više od polovine trajanja direktnog osunčanja.

III) Građevinska linija

- Građevinske linije su definisane na nivou blokova i prikazane u grafičkom prilogu Urbanistička regulacija za zone za koje nije predviđena dalja planska razrada. Definisane su u odnosu na planiranu regulativu, a u skladu sa pretežnim položajem postojećih objekata u odnosu na istu. **Na grafičkom prilogu dat je njen položaj, koji je na 3 m od regulacione, kao i na 2 m od susjednih parcela prema istoku i sjeveru.**
- Novi objekti se mogu postavljati na ili iza zadate građevinske linije.

IV) Dozvoljena spratnost i visina objekata Zone 1.8; dio 1.9; 1.12; 1.14; 1.16; 1.17; 1.18; 1.19; 1.20; 1.21;

- Maksimalna dozvoljena spratnost objekata je **P+2+Pk**, s tim da najviša tačka krovne konstrukcije bude na min rastojanju od elektro enrgetskog objekta (dalekovoda) 5 m.
- Ispadi na objektu-građevinski elementi (erkeri, doksati, balkoni, ulazne nadstrešnice sa ili bez stubova, nadstrešnice i sl.) ne mogu prelaziti građevinsku liniju više od 1,6 m, odnosno regulacionu više od 1,2 m i to na dijelu objekta višem od 3m. (računajući od osnovnog gabarita objekta do horizontalne projekcije ispada)

• *Arhitektonsko oblikovanje i materijalizacija objekta i uslovi zaštite susjednih objekata*

- *Građenje objekata u pogledu arhitektonskog oblikovanja vršiti u skladu sa planiranom namjenom, uz primjenu boja, arhitektonskih i dekorativnih elemenata u oblikovanju fasada na način kojim će objekat u prostoru i okruženju obrazovati usaglašenu, estetski oblikovanu cjelinu. Fasade treba da su malterisane i bojene odgovarajućom bojom, ili od fasadne opeke ili kombinovane obrade, sa upotrebom stakla, drveta, raznih fasadnih obloga, kao ravne površine ili sa ispadima (lođe, balkoni, erkeri i sl.) dozvoljenih veličina.*
- *Površinske vode sa jedne građevinske parcele ne mogu se usmjeravati prema drugoj parceli.*
- *Vrata i kapije na uličnoj ogradi ne mogu se otvarati van regulacione linije.*
- *Prilikom izgradnje koristiti atestirane građevinske materijale. Objekte graditi od savremenih materijala, sa kosim krovnim ravnima u skladu sa proporcijama objekta, a arhitektonski ih oblikovati u skladu sa funkcijom i ambijentom. Izgradnja objekata sa ravnim krovom nije dozvoljena. Krovni pokrivač odabrati u zavisnosti od nagiba krovnih ravni. Za osvetljenje prostorija u potkrovlju mogu se izvesti ležeći ili stojeći krovni prozori, proporcijama i oblikom usaglašeni sa objektom.*
- *Otvorene spoljne stepenice mogu se postavljati na objekat (prednji dio) ako je građevinska linija 3,0 m uvučena u odnosu na*

regulacionu liniju i ako savlađuju visinu do 0,9 m. Stepenice kojima se savladava visina preko 0,90 m ulaze u gabarit objekta

◦ Položaj i visina novih objekata u odnosu na postojeće na susjednim parcelama treba da je takav da susednim objektima ne zaklanja direktno dnevno osunčanje duže od polovinu trajanja direktnog dnevnog osunčanja.

◦ U cilju zaštite susednih objekata, gledano i kroz odnos prema prostoru susjednih parcela, planirani objekti, niti njihovi najjistureniji dijelovi svojim položajem (računajući i vazdušni i podzemni prostor) ne smiju prelaziti granicu susjednih parcela. Prilikom izgradnje novih objekata, neovisno od njihove namjene, voditi računa o zaštiti susjednih objekata u konstruktivnom smislu i u smislu ne ugrožavanja uslova življenja na susjednim i parcelama u neposrednom okruženju.

- Prilikom projektovanja objekata poštovati sve važeće zakone i propise vezane za zaštitu životne sredine, zaštitu od požara, sanitarnu i higijensku zaštitu.

Prilikom projektovanja objekata poštovati sve važeće zakone i propise vezane za zaštitu životne sredine, zaštitu od požara, sanitarnu i higijensku zaštitu.

- USLOVI ZA PRIKLJUČENJE NA KOMUNALNU, SAOBRAĆAJNU I DRUGU INFRASTRUKTURU PRIBAVLJENI OD IMAOCA JAVNIH OVLAŠĆENJA:

Planski dokument na osnovu kojeg se izdaju Lokacijski uslovi ne sadrži elemente za priključenje objekta na elektrodistributivnu, ni mrežu kao ni na vodovodnu i kanalizacionu mrežu, te ih služba za urbanizam pribavlja po službenoj dužnosti.

- ELEKTRODISTRIBUTIVNA MREŽA:

Napajanje objekta izvršiti NN izvodom 230V / 3x230/400 sa TS 10/0,4 kV „PEŠTERSKA 1“, trofaznim priključkom, izvod prema NOVOGRADNJI, mrežom NN sa provodnikom x00/o 4x70 mm²+2x16 mm². Sve radove izvršiti uz prethodni zahtjev i stručni nadzor ED „Čačak“ - pogon Sjenica, a prema uslovima izdatim pod br 8e.7.0.0-D0931-175818/2, od 14.07.2017. Iznos naknade sastavni je dio izdatih uslova, koje investitor treba da izmiri prilikom podizanja istih.

- VODOVODNA I KANALIZACIONA MREŽA:

Lokacija je opremljena kompletnom infrastrukturom. Kanalizaciona mreža prolazi saobraćajnicom sa zapadne strane, fekalna- ø250, a vodovodna sa ø110 prolazi i zapadnom i južnom saobraćajnicom, pri čemu se priključak vrši sa južne strane. Novoplanirani objekat priključiti na komunalnu mrežu prema uslovima nadležne JKP „Vrela“, br. br. 583, od 07.07.2017; Iznos naknade za izdavanje ovih uslova iznosi 6624,00 rsd, koje investitor treba da izmiri prilikom preuzimanja istih.

- TT MREŽA:

Objekat priključiti na TT mrežu u svemu prema izdatim smjernicama nadležne „Telekom Srbija“, br. 252679/1-2017 od 07. 07.2017. Iznos naknade za izdavanje ovih uslova iznosi 2029,99 rsd, koje investitor izmiruje u trenutku preuzimanja istih.

- SAOBRAĆAJNE POVRŠINE:

Parcela 2107/29 ima direktan pristup na javnu saobraćajnu površinu i to sa sjeverne strane, na Planom predviđen krak ulice Pešterske tj. na k.p. 3290/1

DRUGI USLOVI U SKLADU SA POSEBNIM ZAKONIMA:

• Zaštita od elementarnih nepogoda (seizmički uslovi): Objekat mora biti kategorizovan i izveden u skladu sa Pravilnikom o teh.normativima za izgradnju objekata visokogradnje u seizmičkim područjima (“Sl.list SFRJ” br.31/81, 49/82, 29/83, 21/88 i 52/90).

• Zaštita od požara: Objekat mora biti izveden prema tehničkim normativima u skladu sa Zakonom o zaštiti od požara (“Sl. gl. RS”, br. 111/2009 i 20/2015).

• Energetska efikasnost objekta: U izgradnji svih novih i rekonstrukciji postojećih objekata poštovaće se principi energetske efikasnosti. Energetska efikasnost objekata postiže se primenom sledećih mjera:

- poštovanjem svih prirodnih faktora okruženja: klima i mikroklima, solarni uticaj, zelenilo, vjetar, orijentacija objekta, konfiguracija terena, međusobni odnosi objekata i drugih faktora od značaja za energetske efikasno ponašanje objekata pri urbanističkom planiranju, projektovanju i izgradnji objekata;
- realizacijom pasivnih solarnih sistema – projektovanjem kompaktne forme objekta, omotača (zidovi, otvori, krovovi i podne površine) kojim se minimiziraju toplotni gubici i obezbeđuje zaptivanje objekta, dimenzija zastakljenih površina i izborom vrste stakala koje zadovoljavaju pasivni standard, pasivnog grejanje, hlađenja i ventilacije, prirodnog osvetljenja i sl.;
- snabdevanjem toplom vodom i električnom energijom korišćenjem obnovljivih izvora enegije i dr.
- Energetska efikasnost svih objekata koji se grade, rekonstruišu, dograđuju, obnavljaju, adaptiraju i saniraju utvrđivaće se u postupku energetske sertifikacije i posedovanjem energetske pasoša u skladu sa Pravilnikom o energetske efikasnosti zgrada i Pravilnikom o uslovima, sadržini i načinu izdavanja sertifikata o energetske svojstvima zgrada („Službeni glasnik RS”, br. 61/11).

• Promjena namjene zemljišta: Obzirom da se u listu nepokretnosti broj 5214 parcela 3293/5 vodi kao gradsko građevinsko zemljište, nije potrebno vršiti promjenu namjene zemljišta iz poljoprivrednog u građevinsko.

- **MOGUĆE I OBAVEZUJUĆE FAZE U REALIZACIJI PROJEKTA:**

Objekat je moguće graditi fazno, tj. Lokacijski uslovi mogu biti izdati samo za dio objekta. U konkretnom slučaju, nije predviđena fazna realizacija projekta.

• **LOKACIJSKI USLOVI PREDSTAVLJAJU OSNOV ZA IZRADU PROJEKTA ZA GRAĐEVINSKU DOZVOLU.**

• Projekat za građevinsku dozvolu podliježe tehničkoj kontroli.

• *Odgovorni projektant je obavezan da projekat uradi u skladu sa pravilima građenja, kao i svim posebnim uslovima sadržanim u lokacijskim uslovima. Projekat za građevinsku dozvolu takođe mora sadržati i IZJAVU odgovornog projektanta i vršioca tehničke kontrole, kojom se potvrđuje da je projekat urađen u skladu sa lokacijskim uslovima i pravilima struke.*

• *Nakon izrade projekta u obavezi ste da uradite i IZVOD IZ PROJEKTA i isti dostavite ovom odjeljenju na saglasnost.*

*Izvod iz projekta kao i Projekat za građevinsku dozvolu moraju biti izrađeni u skladu sa **Pravilnikom o sadržini, načinu i postupku izrade i načina vršenja kontrole tehničke dokumentacije prema klasi i nameni objekta** („Sl.gl.RS“, br.23/2015.), potpisani i ovjereni pečatom lične licence od strane glavnog projektanta.*

• Uz zahtjev za izdavanje građevinske dozvole podnosi se:

- Projekat za građevinsku dozvolu;
- Izvod iz projekta za građevinsku dozvolu, potvrđen da je izrađen u skladu sa lokacijskim uslovima;
- Elaborat energetske efikasnosti objekta;
- **Rješenje o rušenju** starog objekta ucrtanog na kopiji plana ili **Zapisnik o rušenju** sačinjen od strane građevinskog inspektora;

Organ nadležan za izdavanje građ.dozvole će dokaz o pravu svojine na zemljištu ili pravu zakupa na građevinskom zemljištu pribaviti po službenoj dužnosti kroz CIS sistem;

NAPOMENA: • Izdati lokacijski uslovi prestaju da važe 12 mjeseci od dana izdavanja ili do isteka važenja građevinske dozvole izdate u skladu sa tim uslovima, za katastarsku parcelu za koju je podniet zahtjev, a shodno čl.57. stav 7, Zakona o planiranju i izgradnji.

SPISAK DOKAZA PRIBAVLJENIH PO SLUŽBENOJ DUŽNOSTI:

- Kopija plana parcele, br. 953-1-2017-250, od 30.06.2017.;
- Uslovi ETD „Čačak“, pogon Sjenica, broj 8e.7.0.0-D0931-175818/2, od 14.07.2017.
- Uslovi JKP „Vrela“ br. 583, od 07.07.2017;
- Uslovi Telekomu br. 252679/1-2017.

Pouka o pravnom lijeku: Na izdate lokacijske uslove može se podnijeti prigovor nadležnom Opštinskom vijeću u roku od **3 dana** od dana dostavljanja istih, a shodno čl.56, stav 2 Zakona o planiranju i izgradnji. Prigovor se dostavlja ovom organu neposredno ili preporučenom poštom, taksirano sa 250 din administrativne takse tarifnog broja 3 Odluke o opštinskim administrativnim taksama (“Opšt.Sl.Gl. Sjenice”, br. 6/2015).

dostaviti:

1. podnosiocu zahtjeva
2. arhivi

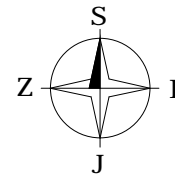
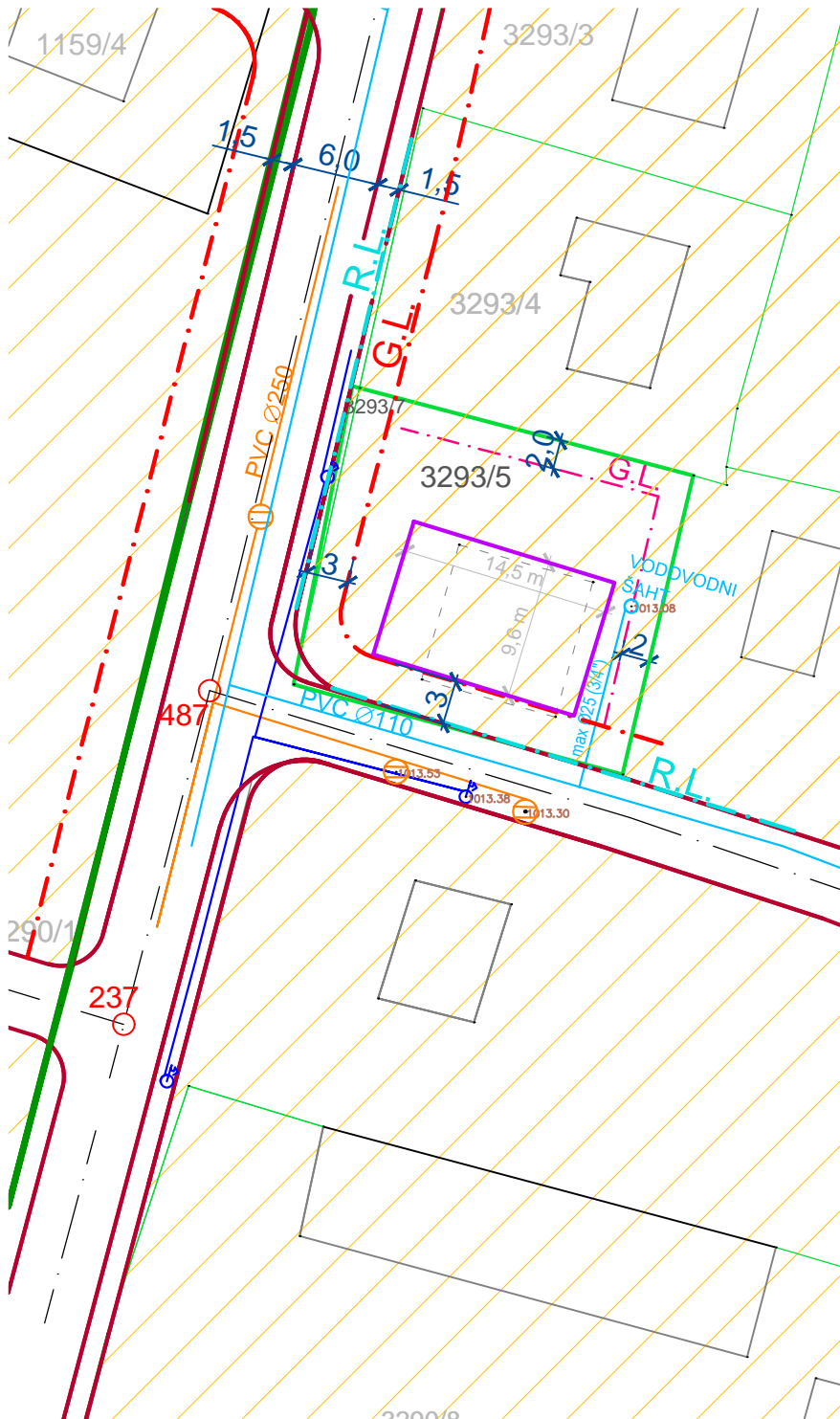
u Sjenici, 14.07.2017.

OBRADIVAČ PREDMETA:
Avdić Adelina, dipl.inž.arh













RUKOVODILAC ODJELJENJA:
Hamidović Read, dipl.prav.

IZVOD IZ PGR -a - URBANISTIČKA REGULACIJA I PARCELACIJA
 za zone za koje nije predviđena dalja planska razrada

R = 1:500



LEGENDA:

-  STANOVANJE SREDNJIH GUSTINA
-  KATASTARSKO STANJE
-  NN MREŽA NA BET.STUBOVIMA
-  VODOVODNA MREŽA
-  KANALIZACIONA MREŽA
-  sabirni kanalizacioni šaht (prema uslovima JKP "Vrela")
-  G.L. GRAĐEVINSKA LINIJA PREMA PGR-u
-  RL REGULACIONA LINIJA ULICE
-  G.L. GRAĐEVINSKE LINIJE UNUTAR PARCELE
-  PREDVIĐENA SAOBRAČAJNICA
-  PLANIRANA DISPOZICIJA OBJEKTA PREMA IDEJNOM RJEŠENJU
-  DISPOZICIJA SRUŠENOG OBJEKTA

OBRADILA:
 Avdić Adelina, dipl.inž. arh

RUKOVODILAC ODJELJENJA:
 Hamidović Read, dipl.prav.